











## Auswahl rollstuhlgeeigneter Ziele in Oberzenn:

-  **Rathaus**  
Marktplatz 9
-  **Raiffeisenbank**  
Marktplatz 11
-  **Praxis Bernd Rettig**  
Markersbacher Str. 7
-  **Marien-Apotheke**  
Am Plärrer 2
-  **Behindertenparkplatz**  
Am Plärrer 1
-  **Einkaufsmarkt Bogendorfer**  
Am Plärrer 5
-  **Bäckerei Merkel**  
Seckendorff Str. 2
-  **Metzgerei Weinländer**  
Hauptstr. 11
-  **Kfz-Kolb GmbH mit Tankstelle**  
Hauptstr. 6
-  **Kfz-Technik Peter Weiß**  
Wilhelm-Löhe-Str. 1a
-  **Floristerei Lober**  
Ansbacher Str. 2
-  **Frisörsalon + Solarium**  
Uffenheimer Str. 20
-  **Getränke Bachschuster**  
Schulstr. 7
-  **Gasthaus und Café Rosenleite**  
Weiherstr. 14
-  **Land-Restaurant „Am Zenngrund“**  
Ringstr. 2
-  **Gaststube „Zur Zenngrundhalle“**  
Wiesenstr. 1
-  **Café Sole Strandhaus**  
Am Oberzennener See
-  **Blaues Schloss**  
Seckendorff Str. 1
-  **Kirche St. Gertraud**  
Kirchgasse 7

## Ausführliche Informationen:

Weitere Informationen zur Zugänglichkeit von Geschäften und Einrichtungen in Oberzenn finden Sie im Internet unter:

[www.nea.huerdenlos.de](http://www.nea.huerdenlos.de)

[www.nea-sozial.de](http://www.nea-sozial.de)

Die Daten wurden im Rahmen des Projekts nea-sozial erfasst. Die Piktogramme dienen der Orientierung unabhängig von den individuellen Möglichkeiten der Betroffenen!



## Herausgeber:

Markt Oberzenn  
Marktplatz 9  
91619 Oberzenn  
Telefon: 09844 9799-0  
Telefax: 09844 9799-79  
[www.oberzenn.de](http://www.oberzenn.de)  
Email: [info@oberzenn.de](mailto:info@oberzenn.de)



## Datenerfassung, Satz und Gestaltung:

Bauftragter für die Belange behinderter Menschen  
Landkreis Neustadt a. d. Aisch - Bad Windsheim  
Stand: Mai 2010



## Oberzenn erleben



# Oberzenn Rundwanderweg für Menschen mit Behinderung



Landkreis  
Neustadt a. d. Aisch - Bad Windsheim

erleben für alle

## Allgemeine Beschreibung:

Durch den natürlichen Verlauf des Rundweges um den Obernzener See ergeben sich leichte Höhenunterschiede, die je nach Richtung des Rundganges kurze Steigungen oder Gefälle um bis zu 10 % mit sich bringen. Der Weg hat, bis auf Brücken und eine Rampe, überwiegend eine mineralgebundene Bodenoberfläche mit einer Regelbreite von 200 cm. Asphaltierte Zugänge führen vom Großparkplatz und den Behindertenparkplätzen zum Rundweg und zum Strandhaus.



### Rollstuhlfahrer

Der Rundwanderweg eignet sich vor allem für Rollstuhlfahrer, die

- sportlich sind (mit kräftiger Armmuskulatur)
- motorisierte Unterstützung haben
- von einer Hilfsperson begleitet werden



### Behindertentoilette

Die Behindertentoilette ist bedingt rollstuhlgeeignet

- benutzbar mit Euroschlüssel
- Rampe mit 10% Steigung
- Bewegungsfläche vor Tür 123x150 cm
- Innenraummaße 144x279 cm
- Haltegriffe links fest, rechts klappbar



### Restaurant und Terrasse, Kiosk

Der Innenraum des Restaurants und der Kiosk sind rollstuhlgerecht zu erreichen. Der Terrassenzugang hat eine Schwelle von 5 cm. Die Tische sind unterfahrbar.



### Sitzgelegenheiten

Im Verlauf des Rundweges befinden sich mehrere Bänke, zum Teil mit Tischen.



### Menschen mit Sehbehinderung

Die Wegführung ist kontrastreich gestaltet und taktil wahrnehmbar durch

- Wegrand und Grasnarbe
- Radabweiser und Geländer an Brücken
- einreihige Rippensteine bei Abzweigungen

Brücke

L=558 m, R=1110 m



Steigung (L) 8%

L=708 m, R=960 m



Sitzbank

L=1016 m, R=652 m



Vorsicht: hier Rundweg

auch Radweg



Abzweigung zur Ortsmitte und zum Landrestaurant „Am Zenngrund“  
L=1031 m, R=637 m

Gehwege Nordseite, Breite ca. 120 cm  
Weg auf Damm, Breite 200 cm



Achtung Rollstuhlfahrer!  
Steigung (R) ca. 8 %  
Querneigung bis 4 %  
Boden, Sand, Kies  
L=1366 m, R=302 m



Brücke mit Holzbohlen und kleinen Senken  
Rampe (L) 6 %, Asphalt  
R=1396 m, R=272 m



Zugang zum Rundweg am Strandhaus  
Steigung (L) 8 %  
L=1525 m, R=143 m



Bild oben:

Abzw. Urphertshofen  
Vorsicht: Radweg  
L=356 m, R=1312 m

Bild unten: Kiosk

Parkplätze

L=1668 m, R= 0  
Behindertentoilette am Strandhaus  
L=1570 m, R=98 m

L=1570 m, R=98 m

Restaurant im Strandhaus mit Zugang zur Terrasse  
5 cm Schwelle

Rollstuhlgerechter Eingang Restaurant  
Bild oben: Zugang  
L=1545 m, L=123 m

## Rundwanderweg Länge: 1668 m

Nullpunkt (Ausgangs- und Endpunkt) ist der Behindertenparkplatz (L) = Punkt von links (R) = Punkt von rechts